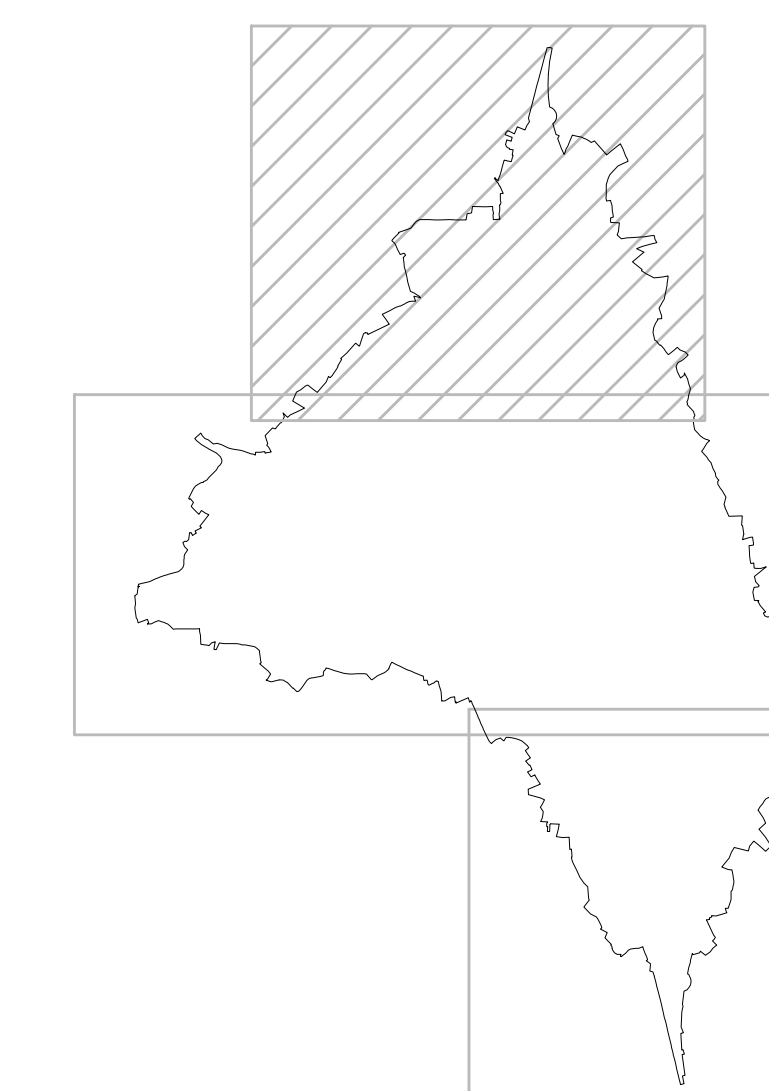
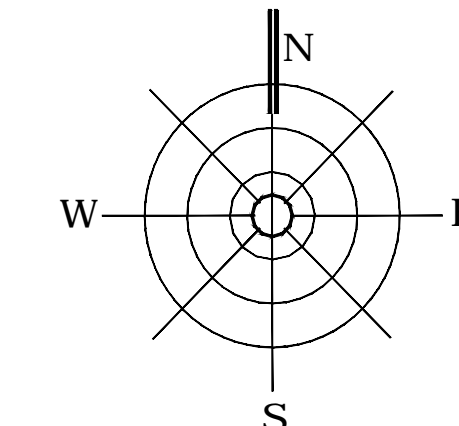




ИЗМЕНА И ДОПУНА ПЛАНА ГЕНЕРАЛНЕ РЕГУЛАЦИЈЕ АРИЉЕ

ОПШТИНА АРИЉЕ



ЛЕГЕНДА

- Граница измена и допуна плана
- Граница грађевинског подручја
- Граница катастарских општина
- Подручје дефинисано важећим ПДР-ом

САОБРАЋАЈНА ИНФРАСТРУКТУРА

- Регулациона линија
- Регулациона линија по катастру
- Саобраћајница
- Осовина саобраћајнице
- Пешачка стаза
- Бициклическа стаза

САОБРАЋАЈНЕ ПОВРШИНЕ

- Аутобуска станица
- Јавни паркинг простор
- Пешачка зона

ОЗНАКЕ

- Пресечне тачке осовина саобраћајница
- Мост
- Денивелсана раскрсница
- Денивелсани укрштај

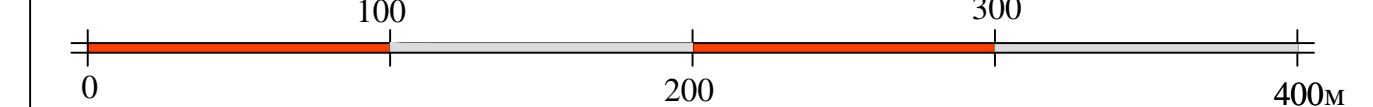
ВОДНО ЗЕМЉИШТЕ

- Речни коридори
- Потоци и канали

ЗОНЕ ЗАШТИТЕ

- Заштитни појас за регионални неводни чисти воде
- Заштитни појас за неводни створне воде - ловод на ПШВ
- Заштитни појас за надземне постројење дилекциона 220 kV и 110kV
- Заштитни појас за високоталасни гасовод Пожега-Ариље (ПШВ-18, димензије до 50 cm, Ø275mm)
- Заштитни појас за високоталасни гасовод Ариље-Ивањина (ПШВ-18 друг фаза, димензије до 16 cm, Ø190mm)
- Неповредна зона санитарне заштите

Размерник 1 : 2500



Наручилац плана: ОПШТИНА АРИЉЕ
 Извршилац плана: ОПШТИНСКА УПРАВА ОПШТИНЕ АРИЉЕ

ИЗМЕНА И ДОПУНА ПЛАНА ГЕНЕРАЛНЕ РЕГУЛАЦИЈЕ АРИЉЕ

Назив листа: САОБРАЋАЈНО РЕШЕЊЕ СА АНАЛИТИЧКО-ГЕОДЕТСКИМ ЕЛЕМЕНТИМА ЗА ОБЕЛЕЖАВАЊЕ

Број листа: 3.1. Размер: 1:2500 Датум:
 Одговорни урбаниста: Станислава Илић, д.и.а. (лиценца број 200 0115 03)

Урбаниста: Слободан Грозданић, д.и.а. (лиценца број:202 1236 10) Мирјана Савић, м.и.г. (лиценца број:240 H269 21)
 Сарадници: Кристина Бошковић, м.и.а. Јелена Умладиновић, д.и.а.

Обрађивач: ПЛАН урб.д.о.о. Инеска Бава
 Пројекат друштво за архитектонско инжењерство и консултанство

